




Jiná ověření:		Paré:	
Orientační schéma:		Razítko oprávněné osoby:	
		Podpis: Datum:	
Revize:	Datum:	Popis:	Kontroloval:
001	21.05.2024	Aktualizace z důvodu koordinace se stavbou ETCS Regional Tanvald - Harrachov	Ing. Karel Ogoun
000	16.06.2023	Definitivní odevzdání dokumentace	Ing. Jakub Rentka
Stavebník/Investor:		<b>Správa železnic, státní organizace</b>	
Adresa:		<b>Dlážděná 1003/7, 110 00 Praha 1</b>	
Zástupce investora:		<b>Oblastní ředitelství Hradec Králové</b>	
Adresa:		<b>U Fotochemy 259, 501 00 Hradec Králové</b>	
			
		<b>SPRÁVA ŽELEZNIC</b>	
Zhotovitel díla:		<b>Tým dopravního inženýrství s.r.o.</b>	
Adresa:		Moskevská 532/60, 101 00 Praha 10	
Kontakt:		T: +420 602 424 825 E: info@tymdi.cz	
			
Zhotovitel částí/objektu:		<b>Tým dopravního inženýrství s.r.o.</b>	
Adresa:		Moskevská 532/60, 101 00 Praha 10	
Kontakt:		T: +420 602 424 825 E: info@tymdi.cz	
			
Hlavní projektant (HIP):		<b>Ing. Miroslav Rykl</b>	Specialista: <b>Ing. Miroslav Rykl</b>
Název stavby/akce:	<b>Oprava kolejí a výhybek v dopravně Kořenov</b>		Označení investora: <b>P640190035</b>
			Zakázka: <b>208B</b>
Název části:	Kolejový svršek a spodek		Označení části: <b>D.2.1.1</b>
Název objektu/dílčí části:	<b>dopr. D3 Kořenov, železniční svršek a spodek část C</b>		Označení objektu/komplexu: - <b>Objekty dle seznamu SK 13-00-02</b>
Název přílohy:	Příčné řezy		Číslo přílohy (typ/pořadí): <b>2. 042</b>
Název dílčí části přílohy:	Provizorní stav		
Odpovědný projektant:	Zpracovatel přílohy:	Měřítko: 1:100 Formáty: A4	Stupeň dokumentace: <b>PDPS</b>
Ing. Miroslav Rykl	Ing. Václav Kovařík		
Kraj: Liberecký	Katastrální území: Polubný [669750]	TUDU: 1671 01	Smluvní datum zpracování: <b>16.06.2023</b>
Označení investora: Stupeň dokumentace: Část: Objekt: Podobjekt: Příloha: Revize:			
P 6 4 0 1 9 0 0 3 5 - P D P S - D 2 1 0 1 - S K 1 3 0 0 0 2 - X X - 2 - 0 4 2 - 0 0 1			

SEE

SK 11-00-02  
Kolej v obluku R=190m  
D=0mm

SK 11-00-02  
Kolej v obluku R=300m  
D=0mm

SK 13-00-02  
Kolej v obluku R=500m  
D=0mm

SK 11-00-02  
Přímá kolej  
D=0mm

SK 12-00-02  
Přímá kolej  
D=0mm

4x SEE

2,600

1,500

2,750

5,100

5,900

SPS vodovod

ČD Telematika

Kolejnice-S49/T užitá

Svěrko-tuhá stávojcí

Prořez-SB5 stávojcí

Podkladnice-rozpoňová stávojcí

1,300

699,144

699,142

699,090

699,073

0,250

SO 13-12-01

699,098

0,200

SO 11-12-01

699,130

0,380

SO 12-12-01

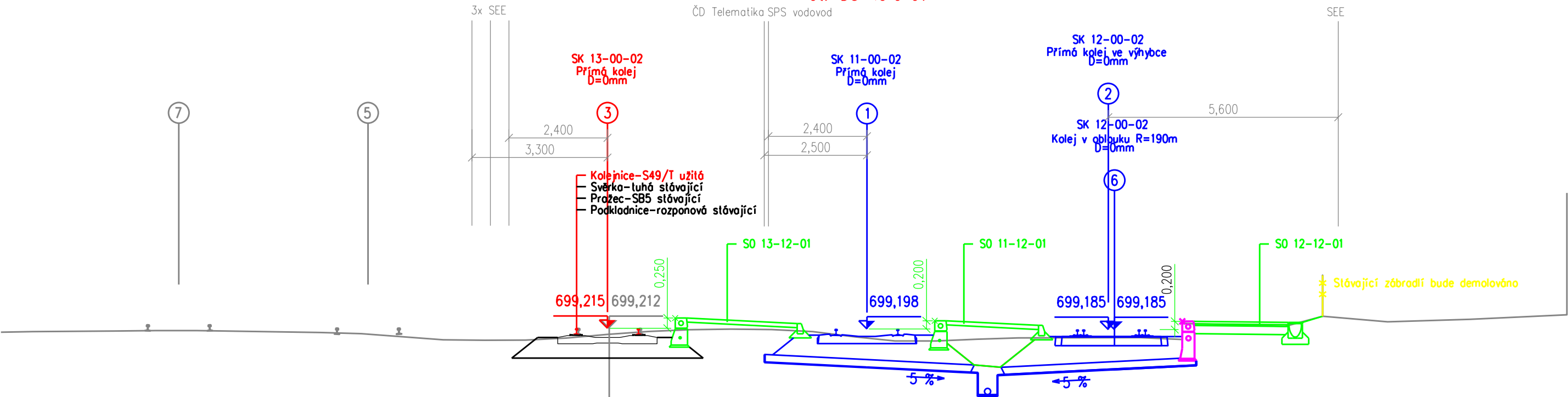
\* Stávající zábradlí bude demolováno

5 ‰

5 ‰

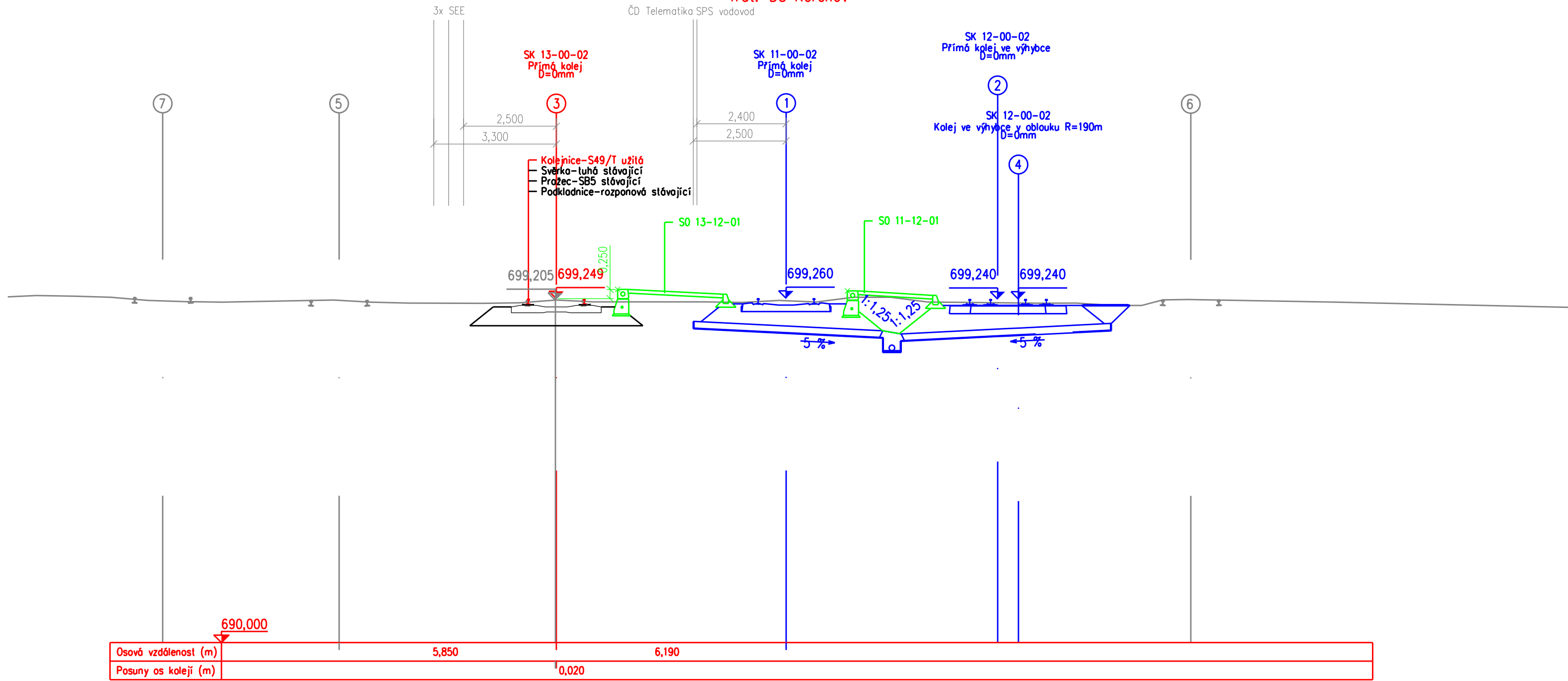
Osová vzdálenost (m)	690,000	5,470	6,450
Posuny os kolejí (m)		0,100	

Řez číslo: 5  
Staničení: 34,300 km  
Trať: D3 Kořenov

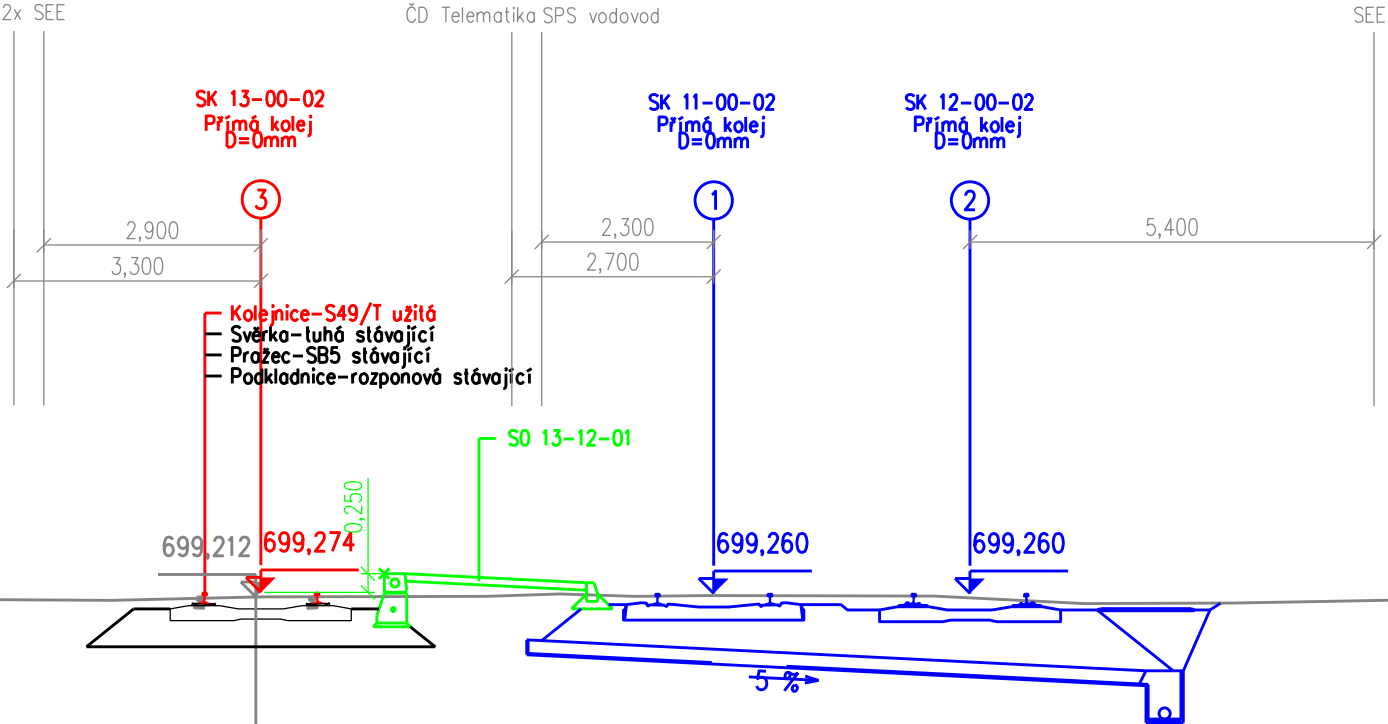


Osová vzdálenost (m)	690,000	5,830	6,320
Posuny os kolejí (m)	0,040		

Řez číslo: 6  
Staničení: 34,350 km  
Trať: D3 Kořenov

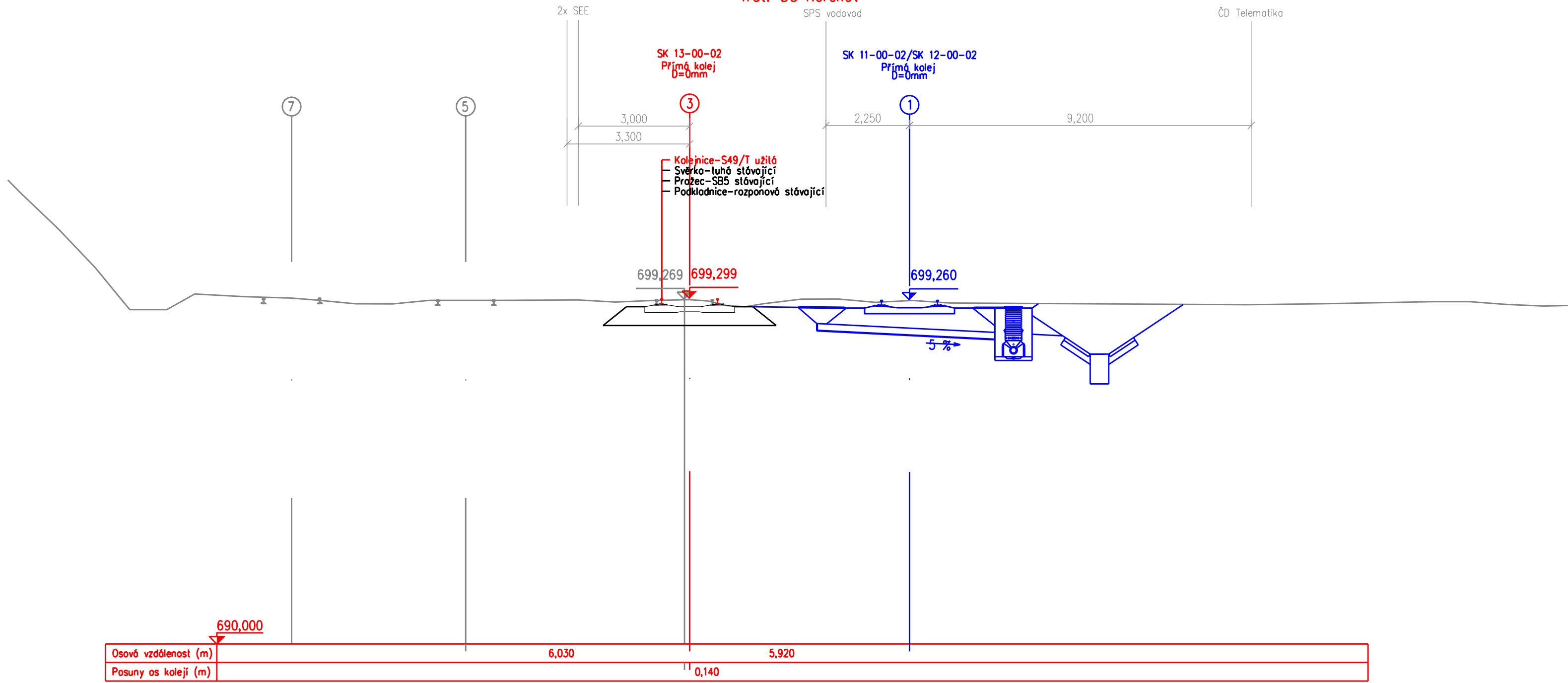


Řez číslo: 7  
Staničení: 34,400 km  
Trať: D3 Kořenov



Osová vzdálenost (m)	690,000	5,910	6,050
Posuny os kolejí (m)		0,070	

Řez číslo: 8  
Staničení: 34,450 km  
Trať: D3 Kořenov



Řez číslo: 9  
Staničení: 34,500 km  
Trať: D3 Kořenov

2x SEE

SPS vodovod

ČD Telematika

SK 13-00-02  
Přímá kolej  
0=0mm

SK 11-00-02  
Přímá kolej  
0=0mm

- Kolejnice-S49/T užitá
- Svěrka-tuhá stávojcí
- Průžec-SB5 stávojcí
- Podkladnice-rozponová stávojcí

5

3

1

3,000

3,300

2,200

11,900

699,327

699,324

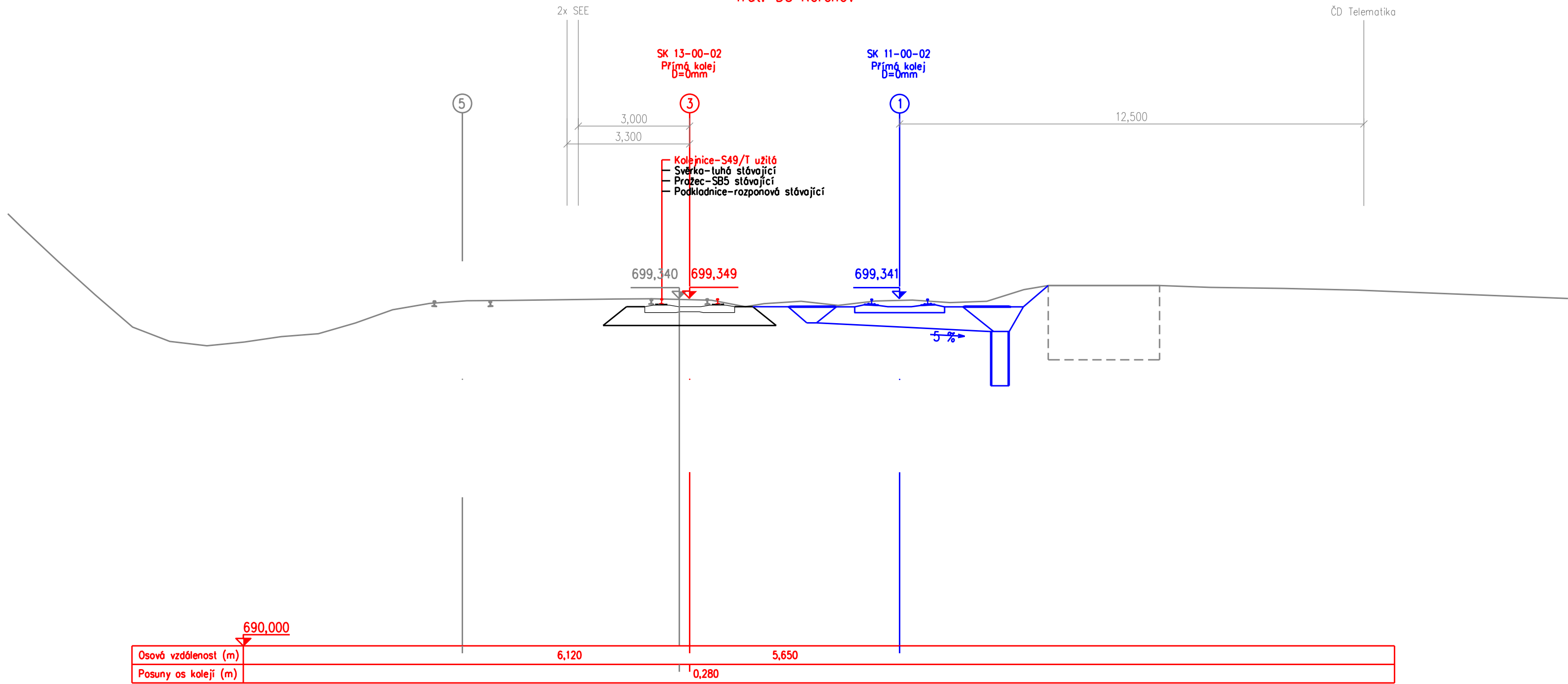
699,298

5 %

690,000

Osová vzdálenost (m)	6,070	0,210	5,790
Posuny os kolejí (m)			

Řez číslo: 10  
Staničení: 34,550 km  
Trať: D3 Kořenov





Řez číslo: 11  
Staničení: 34,600 km  
Trať: D3 Kořenov

SK 13-00-02  
Kolej v oblouku R=630m  
0=0mm

SK 13-00-02  
Přímá kolej  
0=0mm

SK 11-00-02  
Přímá kolej  
0=0mm

- Kolejnice-A
- Svěrka-tuhá
- Prožec-ocelový
- Podkladnice-bez

- Kolejnice-S49/T užitá
- Svěrka-tuhá stávojjící
- Prožec-SB5 stávojjící
- Podkladnice-rozponová stávojjící

SEE

ČD Telematika

3,400

11,900

699,315

699,333

699,341

699,374

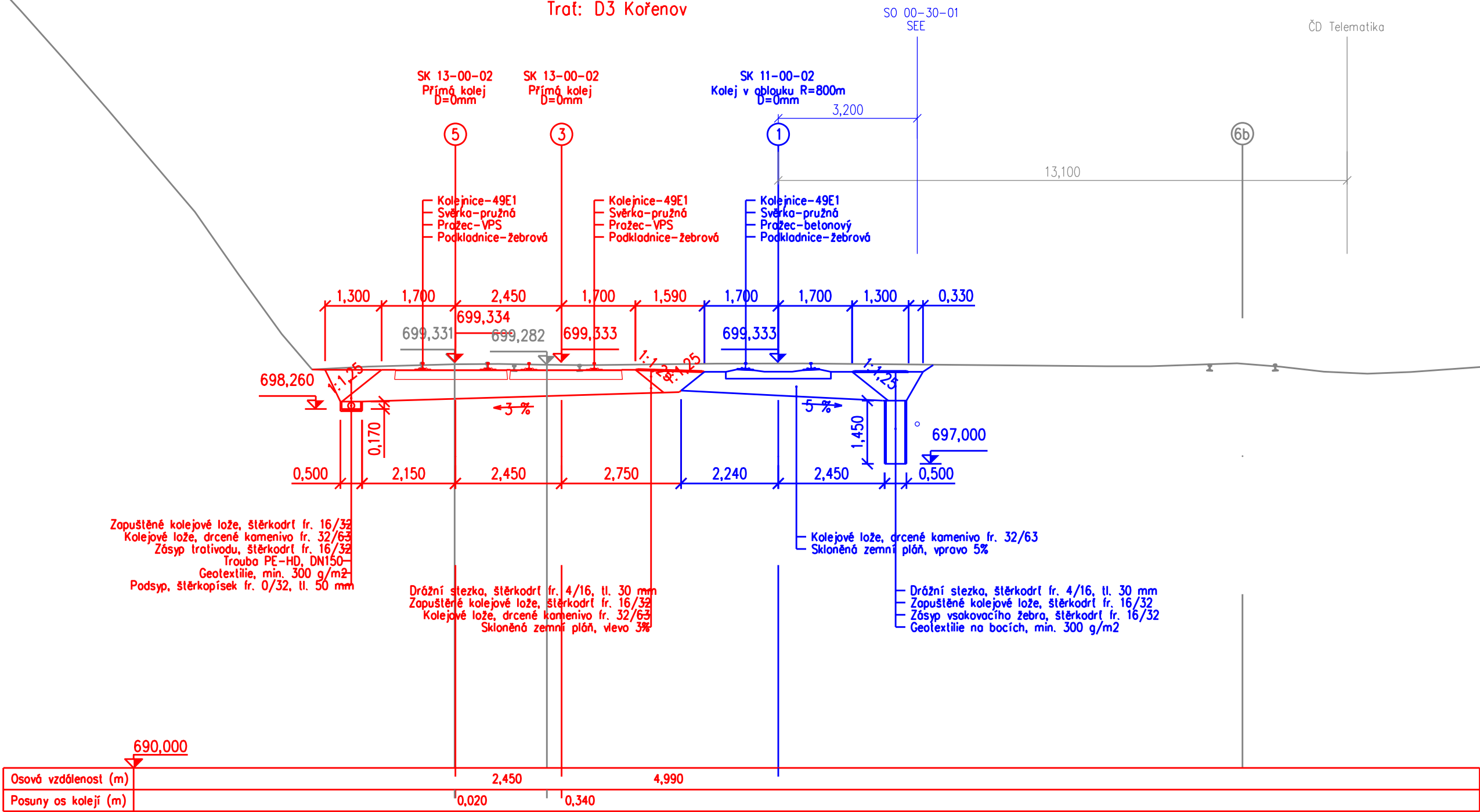
699,384

5 %

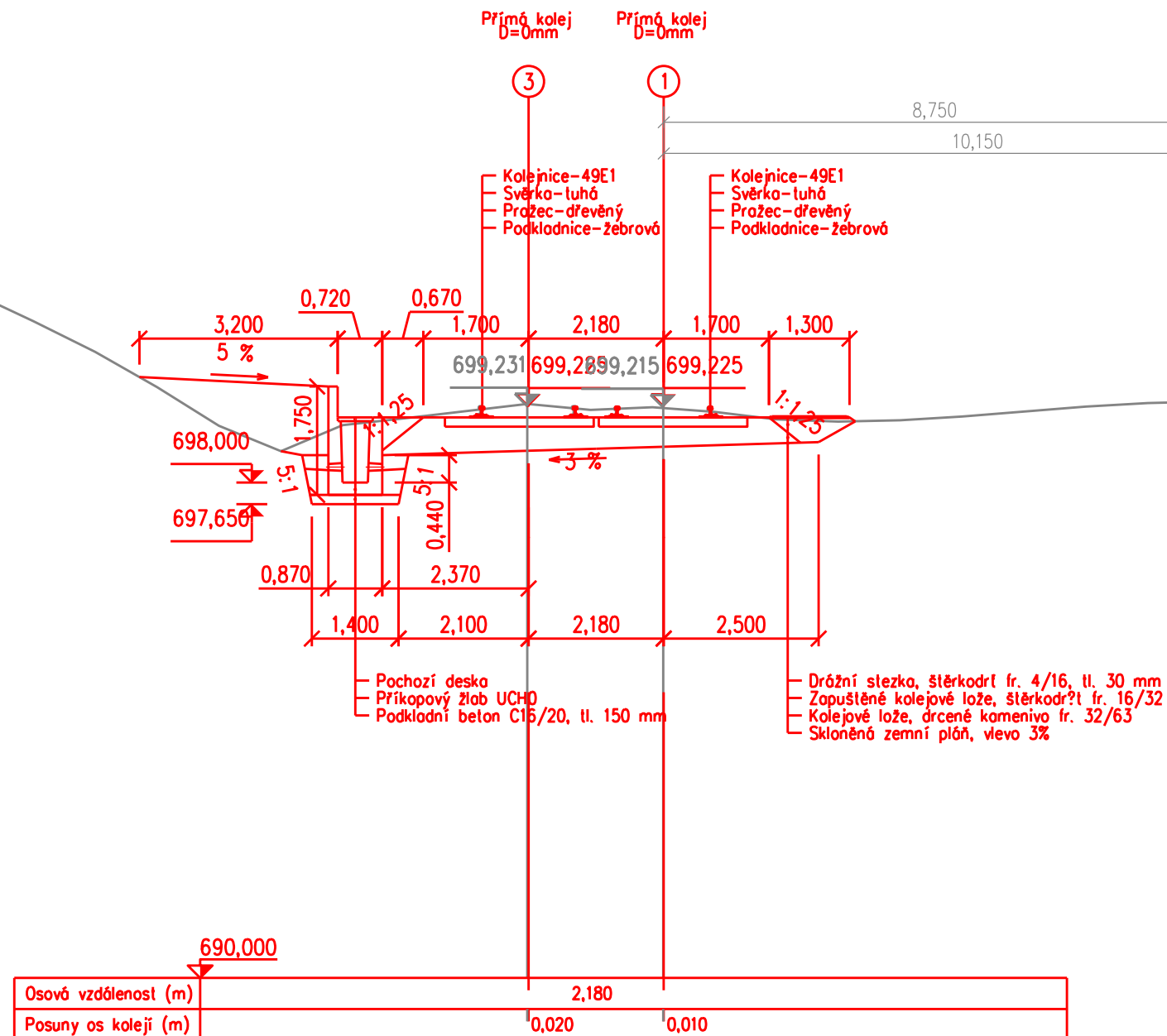
690,000

Osová vzdálenost (m)		5,980	5,520
Posuny os kolejí (m)	0,090	0,330	

Řez číslo: 12  
Staničení: 34,650 km  
Trať: D3 Kořenov



SEE ČD Telematika



Řez číslo: 14  
Staničení: 34,750 km  
Traf: D3 Kořenov

ČD Telematika

Kolej v obluku  $R=555,100\text{m}$   
 $D=0\text{mm}$

1

4,100

Kolejnice-49E1  
Svěrko-pružná  
Prážec-betonový  
Podkladnice-bez

1,300 1,700 1,700 1,300

699,116

699,113

699,116

5 %

2,500 3,830 2,850

Drážní stezka, štěrkodrt fr. 4/16, tl. 30 mm  
Zapuštěné kolejové lože, štěrkodrt fr. 16/32  
Kolejové lože, drčené kamenivo fr. 32/63

Drážní stezka, štěrkodrt fr. 4/16, tl. 30 mm  
Zapuštěné kolejové lože, štěrkodrt fr. 16/32  
Vodorovná zemní pláň

690,000

Osová vzdálenost (m)	
Posuny os kolejí (m)	0,020

Řez číslo: 15  
Staničení: 34,800 km  
Trať: D3 Kořenov

